












LEGENDE

-  Espace végétalisé à préserver pour ses caractéristiques paysagères ou écologiques
-  Point de vue à préserver
-  Espace en eau
-  Limite de zone
- Ua** Nom de zone
-  Linéaire commercial des 2 cotés de la voirie
-  Implantation des constructions sur ou en retrait à au moins 4m de la ligne d'implantation
-  Périmètre de 500 mètres autour de la gare RER
-  Alignement d'arbres à préserver
-  Périmètre OAP
-  Enveloppe du PPRI (portée à titre indicatif, seul le plan en annexe du PLU doit être prise en compte)

Zonage:

-  1AUa
-  1AUB
-  1AUi
-  1AUp
-  Ua
-  Ub
-  Ubp
-  Uc
-  Ud
-  Ue
-  Uf

COMMUNE D'ARPAJON
Département de l'Essone (91)



5. Zonage

Vu pour être annexé à la délibération du Conseil Municipal, en date du



VERDI CONSEIL COEUR DE FRANCE
99 RUE DE VAGNERAIS
75006 PARIS

